

Ofício nº 01/2021/CLJRF

São Gabriel do Oeste, 11 de novembro de 2021

Ao Excelentíssimo Prefeito Municipal  
**Jeferson Luiz Tomazoni**  
Rua Martiminiano Alves Dias, nº 1.211, Centro  
São Gabriel do Oeste – MS  
CEP 79.490-000

PREFEITURA DE SÃO GABRIEL DO OESTE 11/11/2021  
PROTOCOLO: 13765 / 2021 14:30:48  
INFORMAÇÃO  
CÂMARA MUNICIPAL  
OF. N.01/2021 REF. MINFORMACOES SOBRE O PROJETO DE  
LEI N.23 DE 22 DE SETEMBRO DE 2021 QUE AUTORIZA  
PODER EXECUTIVO A DOAR LOTES DE TERRENOS URBANOS  
DE SUA PROPRIEDADE

**Ref.** Informações sobre o Projeto de Lei nº 23, de 22 de setembro de 2021, que autoriza o poder executivo a doar lotes de terrenos urbanos de sua propriedade, especialmente se os lotes que se pretendem doar tratam-se de áreas institucionais recebidas dos loteadores nos termos da Lei.

Excelentíssimo Prefeito,

A Comissão de Legislação, Justiça e Redação Final, visando analisar a Legalidade e Constitucionalidade do Projeto de Lei nº 23, de 22 de setembro de 2021, em trâmite nesta Casa de Leis, nos termos do Art. 33, I, “a”, e seguintes do Regimento Interno, **solicita** e requer que sejam prestas informações e documentos imprescindíveis para análise e parecer, especialmente se os lotes descritos abaixo constantes no Art. 1º do Projeto de Lei tratam-se de ÁREAS INSTITUCIONAIS do Município.


*Lote 09 da quadra 04 do Loteamento ABC – matrícula 21299 do Serviço Registral Imobiliário desta comarca, com área total de 200,00m<sup>2</sup>.*

*Lote 10 da quadra 04 do Loteamento ABC – matrícula 21300 do Serviço Registral Imobiliário desta comarca, com área total de 200,00m<sup>2</sup>.*

*Lote 11 da quadra 04 do Loteamento ABC – matrícula 21301 do Serviço Registral Imobiliário desta comarca, com área total de 200,00m<sup>2</sup>.*

*Lote 12 da quadra 04 do Loteamento ABC – matrícula 21.302 do Serviço Registral Imobiliário desta comarca, com área total de 200,00m<sup>2</sup>.*

*Lote 13 da quadra 04 do Loteamento ABC – matrícula 21303 do Serviço Registral Imobiliário desta comarca, com área total de 200,00m<sup>2</sup>.*



*Lote 14 da quadra 04 do Loteamento ABC – matrícula 21304 do Serviço Registral Imobiliário desta comarca, com área total de 200,00m<sup>2</sup>.*

*Lote 15 da quadra 04 do Loteamento ABC – matrícula 21305 do Serviço Registral Imobiliário desta comarca, com área total de 200,00m<sup>2</sup>.*

*Lote 16 da quadra 04 do Loteamento ABC – matrícula 21.306 do Serviço Registral Imobiliário desta comarca, com área total de 200,00m<sup>2</sup>.*

*Lote 17 da quadra 04 do Loteamento ABC – matrícula 21307 do Serviço Registral Imobiliário desta comarca, com área total de 200,00m<sup>2</sup>.*

*Lote 18 da quadra 04 do Loteamento ABC – matrícula 21308 do Serviço Registral Imobiliário desta comarca, com área total de 200,00m<sup>2</sup>.*

*Lote 19 da quadra 04 do Loteamento ABC – matrícula 21309 do Serviço Registral Imobiliário desta comarca, com área total de 200,00m<sup>2</sup>.*

*Lote 20 da quadra 04 do Loteamento ABC – matrícula 21310 do Serviço Registral Imobiliário desta comarca, com área total de 200,00m<sup>2</sup>.*

*Lote 04 da quadra 22 do Loteamento Conjunto Habitacional Fênix – matrícula 7414 do Serviço Registral Imobiliário desta comarca, com área total de 225,00m<sup>2</sup>.*

*Lote 05 da quadra 22 do Loteamento Conjunto Habitacional Fênix – matrícula 7415 do Serviço Registral Imobiliário desta comarca, com área total de 225,00m<sup>2</sup>.*

*Lote 06 da quadra 22 do Loteamento Conjunto Habitacional Fênix – matrícula 7416 do Serviço Registral Imobiliário desta comarca, com área total de 225,00m<sup>2</sup>.*

*Lote 07 da quadra 22 do Loteamento Conjunto Habitacional Fênix – matrícula 7417 do Serviço Registral Imobiliário desta comarca, com área total de 225,00m<sup>2</sup>.*

*Lote 08 da quadra 22 do Loteamento Conjunto Habitacional Fênix – matrícula 7418 do Serviço Registral Imobiliário desta comarca, com área total de 225,00m<sup>2</sup>.*

*Lote 10 da quadra 22 do Loteamento Conjunto Habitacional Fênix – matrícula 7420 do Serviço Registral Imobiliário desta comarca, com área total de 225,00m<sup>2</sup>.*


*Lote 11 da quadra 22 do Loteamento Conjunto Habitacional Fênix – matrícula 7421 do Serviço Registral Imobiliário desta comarca, com área total de 225,00m<sup>2</sup>.*

*Lote 13 da quadra 22 do Loteamento Conjunto Habitacional Fênix – matrícula 7423 do Serviço Registral Imobiliário desta comarca, com área total de 225,00m<sup>2</sup>.*

*Lote 15 da quadra 22 do Loteamento Conjunto Habitacional Fênix – matrícula 7425 do Serviço Registral Imobiliário desta comarca, com área total de 225,00m<sup>2</sup>.*

*Lote 16 da quadra 22 do Loteamento Conjunto Habitacional Fênix – matrícula 7426 do Serviço Registral Imobiliário desta comarca, com área total de 225,00m<sup>2</sup>.*

*Lote 17 da quadra 22 do Loteamento Conjunto Habitacional Fênix – matrícula 7427 do Serviço Registral Imobiliário desta comarca, com área total de 225,00m<sup>2</sup>.*



*Lote 18 da quadra 22 do Loteamento Conjunto Habitacional Fênix – matrícula 7428 do Serviço Registral Imobiliário desta comarca, com área total de 225,00m<sup>2</sup>.*

*Lote 19 da quadra 22 do Loteamento Conjunto Habitacional Fênix – matrícula 7429 do Serviço Registral Imobiliário desta comarca, com área total de 225,00m<sup>2</sup>.*

*Lote 20 da quadra 22 do Loteamento Conjunto Habitacional Fênix – matrícula 7430 do Serviço Registral Imobiliário desta comarca, com área total de 225,00m<sup>2</sup>.*

*Lote 21 da quadra 22 do Loteamento Conjunto Habitacional Fênix – matrícula 7431 do Serviço Registral Imobiliário desta comarca, com área total de 225,00m<sup>2</sup>.*

*Lote 17 da quadra 47 do Loteamento Jardim Alvorada – matrícula 21311 do Serviço Registral Imobiliário desta comarca, com área total de 300,00m<sup>2</sup>.*

*Lote 29 da quadra 47 do Loteamento Jardim Alvorada – matrícula 21312 do Serviço Registral Imobiliário desta comarca, com área total de 300,00m<sup>2</sup>.*

*Lote 30 da quadra 47 do Loteamento Jardim Alvorada – matrícula 21313 do Serviço Registral Imobiliário desta comarca, com área total de 300,00m<sup>2</sup>.*

*Lote 31 da quadra 47 do Loteamento Jardim Alvorada - matrícula 21314 do Serviço Registral Imobiliário desta comarca, com área total de 300,00m<sup>2</sup>.*

*Lote 32 da quadra 47 do Loteamento Jardim Alvorada – matrícula 21315 do Serviço Registral Imobiliário desta comarca, com área total de 300,00m<sup>2</sup>.*

*Lote 33 da quadra 47 do Loteamento Jardim Alvorada - matrícula 21316 do Serviço Registral Imobiliário desta comarca, com área total de 300,00m<sup>2</sup>.*

*Lote 34 da quadra 47 do Loteamento Jardim Alvorada – matrícula 21317 do Serviço Registral Imobiliária desta comarca, com área total dfe 300,00m<sup>2</sup>.*

*Lote 35 da quadra 47 do Loteamento Jardim Alvorada – matrícula 21318 do Serviço Registral Imobiliário desta comarca, com área total de 300,00m<sup>2</sup>.*


*Lote 36 da quadra 47 do Loteamento Jardim Alvorada – matrícula 21319 do Serviço Registral Imobiliário desta comarca, com área total de 300,00m<sup>2</sup>.*

*Lote 37 da quadra 47 do Loteamento Jardim Alvorada – matrícula 21320 do Serviço Registral Imobiliário desta comarca, com área total de 300,00m<sup>2</sup>.*

*Lote 38 da quadra 47 do Loteamento Jardim Alvorada – matrícula 21321 do Serviço Registral Imobiliário desta comarca, com área total de 300,00m<sup>2</sup>.*

*Lote 39 da quadra 47 do Loteamento Jardim Alvorada – matrícula 21322 do Serviço Registral Imobiliário desta comarca, com área total de 300,00m<sup>2</sup>.*

*Lote 40 da quadra 47 do Loteamento Jardim Alvorada – matrícula 21323 do Serviço Registral Imobiliário desta comarca, com área total de 300,00m<sup>2</sup>.*



**CÂMARA MUNICIPAL**  
**SÃO GABRIEL DO OESTE**

Compromisso com o Cidadão

ESTADO DE MATO GROSSO DO SUL

*Lote 41 da quadra 47 do Loteamento Jardim Alvorada – matrícula 21324 do Serviço Registral Imobiliário desta comarca, com área total de 300,00m<sup>2</sup>.*

*Lote 42 da quadra 47 do Loteamento Jardim Alvorada – matrícula 21325 do Serviço Registral Imobiliário desta comarca, com área total de 300,00m<sup>2</sup>.*

*Lote 43 da quadra 47 do Loteamento Jardim Alvorada – matrícula 21326 do Serviço Registral Imobiliário desta comarca, com área total de 300,00m<sup>2</sup>.*

*Lote 44 da quadra 47 do Loteamento Jardim Alvorada – matrícula 21327 do Serviço Registral Imobiliário desta comarca, com área total de 225,00m<sup>2</sup>.*

*Lote 45 da quadra 47 do Loteamento Jardim Alvorada – matrícula 21328 do Serviço Registral Imobiliário desta comarca, com área total de 225,00m<sup>2</sup>.*

*Lote 46 da quadra 47 do Loteamento Jardim Alvorada – matrícula 21329 do Serviço Registral Imobiliário desta comarca, com área total de 225,00m<sup>2</sup>.*

*Lote 47 da quadra 47 do Loteamento Jardim Alvorada – matrícula 21330 do Serviço Registral Imobiliário desta comarca, com área total de 225,00m<sup>2</sup>.*

*Lote 48 da quadra 47 do Loteamento Jardim Alvorada – matrícula 21331 do Serviço Registral Imobiliário desta comarca, com área total de 225,00m<sup>2</sup>.*

*Lote 49 da quadra 47 do Loteamento Jardim Alvorada – matrícula 21332 do Serviço Registral Imobiliário desta comarca, com área total de 225,00m<sup>2</sup>.*

Considerando-se a proximidade do recesso Parlamentar, **requerer** que tais informações e documentos sejam encaminhados para esta Comissão Permanente no prazo mais exíguo possível, sugerindo-se em até 15 dias.

Sendo o que cumpre, apresentamos a Vossa Excelência protestos de elevada estima e distinta consideração.

Atenciosamente,

VAGNER TRINDADE  
(Presidente)

RAMÃO GOMES  
(Membro)

FREDERICO M. NETO  
(Membro)